

CIRCUIT 12 JOURS / 9 NUITS
SUD EVASION-DU 2 AU 13
OCTOBRE 2020



JOUR 1 – FRANCE – LA REUNION

Convocation à l'aéroport de Lyon selon horaires. Formalités et embarquement à destination de Saint Denis, vol avec escale. Dîner et nuit à bord.

JOUR 2 – ST DENIS ET RANDO DANS L'EST



Accueil Aéroport et visite St DENIS.

Baptisée en 1665 par le colonisateur Etienne Régnauld, Saint-Denis va connaître un prodigieux essor grâce au gouverneur Mahé de la Bourdonnais, un marin du Roi, qui décide en 1738 d'y établir un port et d'en faire la nouvelle capitale de l'île, à la place de Saint-Paul. Vous traverserez la Rue de Paris, avec ses jolies cases créoles aux balcons de ferronneries et aux varangues bordées de lambrequins de bois blanc. Vous passerez également devant la cathédrale Sainte-Catherine, l'Hôtel de Ville, également du XIXème siècle, et le temple tamoul, le plus important de l'île. Vous finirez votre visite par le Grand Marché, structure de style Baltard qui rassemble des artisans proposant des produits provenant pour la plupart de Madagascar (nappes brodées, boîtes en bois marquetées, vannerie ...).



Départ pour l'Est et déjeuner dans une ferme auberge pour un délicieux canard à la vanille


Randonnée vers bassin la Mer, Rivière des roches

Une randonnée facile 1h30 aller - retour. Du parking, prenez le sentier qui prolonge la route et remontez la rive droite de la rivière des Roches. Après 30 minutes de marche facile, vous descendez à droite vers le bassin de la Mer. Ce bassin est alimenté par deux cascades, l'une d'entre elles n'étant visible qu'en traversant la rivière. Le retour s'effectue par le même itinéraire.



Dîner et nuit sur Hell bourg.

JOURS 3 & 4 - RANDONNÉE MAFATE HELL BOURG - MAFATE - HELL BOURG



Petit déjeuner. Mafate est l'un des hauts lieux de la randonnée à la Réunion pour de nombreuses raisons. Le cirque de Mafate, ce sont des paysages diversifiés et étonnants, nature exceptionnelle, réseau de sentiers très bien balisés, pas de voiture, à découvrir.

Vous êtes encadrée par des guides de moyenne montagne.

Vue panoramique de la randonnée: col des Boeufs - La Nouvelle Environ 2h30 1 trajet (et retour 3h) Départ: Parking gardé du Col des Boeufs (Salazie). Arrivée: Ilet La Nouvelle (Mafate).

Prenez le sentier au-dessus du parking - plusieurs centaines de mètres après votre arrivée sur une plate-forme, vous êtes au Col des Boeufs - prenez le sentier sur la gauche, c'est le début de la descente (pas trop raide) - environ trois quarts d'heure après votre arrivée à la plaine du Tamarin - vous avez encore une bonne heure de pente douce à travers **les forêts de Tamarins** pour arriver à La Nouvelle.

Déjeuner sous forme de panier repas à l'arrivée à la nouvelle. Après-midi Libre.


Nuit et dîner en gîte dans un dortoir à la Nouvelle.

Jour 4

petit déjeuner au gîte, départ vers 10h. Chemin de retour différent de l'aller 3h. Déjeuner sous forme de panier repas dans le forêt de Tamarins retour à Hell bourg vers les 15h30. Visite de la maison Folio.

Dîner et nuit au Relais des Cimes ou équivalent.

JOUR 5 - EST ET SUD EST - RANDONNEE



Petit déjeuner. Descente vers la côte. Après Saint-Benoît, la côte « sous-le-vent » devient la côte « au vent » et prend une autre couleur, une autre saveur. Le paysage se transforme, s'anime... Dans le secteur de Sainte-Rose, vous découvrirez la magnifique Anse des Cascades, véritable image d'Epinal d'un pays tropical puis la célèbre église Notre Dame des Laves à Piton Sainte-Rose, « miraculeusement » épargnée par la terrible éruption de 1977 (où plus de 50 maisons furent détruites).

Départ pour une randonnée entre Notre dame des laves et Anse des cascades (1h45 , très peu de dénivelés). Déjeuner sous forme de panier repas.

Le sentier du littoral Est est facile, mais nécessite tout de même une bonne condition physique. Parfois le chemin est plat, traverse des zones boisées, mais il arrive aussi qu'il faille passer sur de gros galets, ou se hisser sur des rochers. Cette promenade est magnifique, ne serait-ce que pour les paysages superbes qu'on traverse, la vue qu'on a sur l'océan et l'arrivée sur ce petit port de pêche de l'Anse des cascades.

Dîner et nuit en hôtel dans la région de Ste Rose.

JOUR 6 - SUD SAUVAGE ET TUNNEL DE LAVE



Petit déjeuner.

Excursion Tunnel de lave le matin.

Déjeuner typique en cours de route.

Après l'anse des cascades, plus à l'Est, la zone du Grand Brûlé est une rupture totale dans le paysage. En effet, l'exubérance tropicale va laisser place à un univers plutôt minéral, avec l'enclos du volcan et ses innombrables coulées de laves. Certaines coulées ont par ailleurs agrandi l'île de plusieurs hectares en se jetant dans la mer. Au Cap Méchant, nom évocateur, les vagues puissantes viennent se fracasser en écumes gigantesques sur la falaise de lave noire pour un spectacle sauvage.

Vers Saint-Philippe, la nature redevient de plus en plus luxuriante. Cette portion de côte est sans conteste beaucoup plus intense, belle et sauvage que la côte Ouest. Ici la mer se fracasse contre les falaises déchiquetées et n'offre quasiment pas de possibilités de baignade.

Visite du jardin des parfums et des épices.

Dîner et nuit à l'hôtel dans la région de la Plaine des Cafres.



Excursion Tunnel de lave



Voyage au centre de la terre...

La Réunion, une île « en construction » grâce au célèbre **Piton de la Fournaise**, un des volcans rouge les plus actifs au monde et ses quelques 3 à 4 coulées annuelles en moyenne, n'a pas fini de livrer ses secrets.

Un fantastique laboratoire vivant aux origines de notre planète.

Lors d'une éruption volcanique, le magma s'écoule à la surface formant souvent des fleuves et des torrents incandescents. Mais par endroit la lave chemine vers l'océan en empruntant des itinéraires souterrains. La lave creuse alors des galeries que l'on appelle tubes. Une fois l'éruption terminée, la lave qui est en surface finit par se refroidir et se figer, tandis que sous terre, Les tubes se vident.

S'enfoncer alors sous terre de plusieurs centaines de mètres, c'est partir à la découverte de l'insolite. C'est observer des formes, des couleurs et des concrétions basaltiques étranges. C'est aussi souvent marcher, se baisser et parfois ramper, bref c'est l'**AVENTURE** !

Parcours tube de lave en 1/2 journée.

Visite découverte de la partie basse du tunnel de la coulée de 2004, accompagné d'un moniteur Brevet d'Etat de spéléologie. Parcours d'une longueur de 500 mètres sous terre pour une durée d'environ 2h00.

JOUR 7 – RANDONNEE VOLCAN



Petit déjeuner. **Départ pour découvrir le massif du Piton de la Fournaise, considéré comme l'un des volcans les plus actifs de la planète (trois éruptions en moyenne par an).**

Né d'une importante éruption il y a environ 400 000 ans au Sud Est de l'île, il couvre aujourd'hui un tiers de la superficie de l'île. On y accède en remontant vers la région de la « Plaine des Cafres », zone d'élevage de bovins et de moutons, parsemée de plantes diverses et variées. A Bourg Murat, on emprunte la route forestière du volcan. Le long de cette route, vous ne manquerez pas les nombreux points de vue. Tout d'abord le « Nez de Bœuf » panorama exceptionnel sur la « Rivière des Remparts » canyon témoin de la première caldeira causée par l'effondrement du sommet du volcan. Ensuite, c'est la découverte surprenante d'un paysage lunaire, la « Plaine des Sables » née également de l'effondrement du second volcan. L'arrivée au Pas de Bellecombe, situé à 2311 m d'altitude, est surprenante : sa majesté « le Piton de la Fournaise » se dresse au milieu de l'Enclos Fouquet.


Ascension du cratère "Bory" –Piton de la Fournaise (5 à 6 heures de marche).

Déjeuner sous forme de panier repas.

Visite de la Cité du volcan

Véritable musée vivant et moderne qu'est la "Maison du Volcan" dédiée aux époux Kraft, célèbres vulcanologues. Sans rien concéder à la rigueur scientifique,

Dîner et nuit à dans la région de la Plaine des Cafres.



Randonnée Piton de la Fournaise



Départ du Pas de Bellecombe pour débiter cette randonnée. Pas de difficulté particulière jusqu'à la porte métallique qui en interdit l'accès à certaines périodes. La descente jusqu'au Formica Leo est courte et sans danger offrant de beaux panoramas sur l'enclos et la face ouest de la Fournaise. Profitez du plat relatif jusqu'à la Chapelle de Rosemont car, à partir de là, la montée risque d'être difficile pour ceux qui manquent d'entraînement. Après une bonne heure de grimpe, arrivée au bord du gouffre. En 2006, la lave avait presque atteint le bord du Dolomieu... Ce sont près de 50 millions de m³, d'une surface de 1000 m sur 700 m qui sont descendus 300 m plus bas. Cette randonnée est devenue une sortie incontournable pour qui veut découvrir un volcan parmi les plus actifs au monde et venir randonner à la Réunion impose cette sortie inoubliable...

DONNEES TECHNIQUES

Difficulté . Moyen

Altitude 2492 – 2208 m

Type de trajet Aller-Retour

Dénivelé + 500m / - 500m

EQUIPEMENT NECESSAIRE

Un sac à dos

Des chaussures de randonnées

Une casquette


De la crème solaire

Un vêtement de pluie


Un pull ou polaire

Spray anti-moustique

Bouteille d'eau



JOUR 8 - RANDONNÉE À CILAOS – LA CHAPPELLE



Petit déjeuner. C'est par le joli village fleuri de La Rivière Saint-Louis, que l'ascension vers Cilaos va commencer. Le plaisir débute par la route qui plonge vers le fond de la rivière Saint-Etienne. Une route très pittoresque, construite en 1932, vous conduira vers le site exceptionnel de Cilaos, véritable curiosité géologique. Cette montée par « la route aux 400 virages » sera ponctuée par différents arrêts offrant des panoramas exceptionnels. À l'arrivée à Cilaos, on découvre un plateau entouré de précipices et surmonté des plus hauts sommets de l'île, un village où il y fait bon vivre, pétri de traditions comme la vigne, les lentilles ou la broderie. Et le voilà, ce village dominé par le majestueux "Piton des Neiges" (3070 m) et qui nous replonge des années en arrière avec ses maisons entourées de cours et de jardins fleuris de Jacarandas aux tons mauves, dahlias, azalées, roses, hortensias et mimosas.



Randonnée : Le Sentier de la Chapelle depuis Cilaos – Moyen

durée 3h30 – 8km – 800m de dénivelé –

Déjeuner sous forme de panier repas.


Courte randonnée très connue et proche de Cilaos permet d'admirer cette curiosité géologique qu'est le court canyon de la Chapelle sur le Bras Rouge, constitué de roches volcaniques riches en feldspath alcalins, les trachytes.

Prévoir un maillot de bain et des sandales qui permettront de visiter l'intérieur de la Chapelle, fermée par une petite retenue d'eau au niveau variable comme l'indiquent les différentes marques de boue sur les parois.

De retour à Cilaos, Un chemin forestier vous conduira au meilleur point de vue sur le cirque "La Roche Merveilleuse" (en autocar). De là, on domine tout le cirque, le village, les sentiers et les forêts.

Visite de la Maison de la broderie (sauf dimanche) pour y découvrir « les Jours de Cilaos ».

Dîner et nuit à l'hôtel dans la région de St Leu.



JOUR 9 - ENTRE DEUX – JARDIN BOTANIQUE



Petit déjeuner. Départ pour la visite de l'Entre-Deux, magnifique petit village à une dizaine de kilomètre au nord de Saint-Louis. Classé « Station verte de vacances », l'Entre-Deux vaut la peine que l'on s'y arrête un moment. Ses nombreuses maisons créoles multicolores sont étonnantes et tellement joyeuses. Entre leurs couleurs et celles de la luxuriante végétation, on ne sait plus où regarder. Entouré de montagne, le village, après avoir été longtemps à vocation agricole, accueille désormais de nombreux artistes et artisans, ravis de faire découvrir aux visiteurs leur art et savoir faire.

Direction le Sud de l'île pour atteindre la ville de Saint-Leu. Vous ne traverserez pas la ville car le Jardin Botanique de Mascarin se trouve sur les hauteurs, à l'entrée de Saint Leu, lui conférant un panorama inégalé sur la baie. Ancienne propriété au XIX ème siècle du Marquis de Châteauvieux, le Domaine des Colimaçons et sa très belle maison créole ont été transformé en centre de recherche depuis quelques années. Une mission fut confiée au Conservatoire : cultiver, préserver et étudier des centaines d'espèces végétales uniques au monde, parmi lesquelles des plantes carnivores et médicinales et la majorité des spécimens propres à la Réunion et à l'Océan Indien. Son rôle est devenu tel qu'en 2000, il a été agréé par le Ministère de l'Environnement, devenant ainsi le sixième Conservatoire National français à vocation scientifique de niveau international. Vous découvrirez également un verger créole, la collection des cactées, et un jardin de « Plantes Lontan ».


Déjeuner les pieds dans l'eau .

Installation à l'hôtel et après-midi libre.

Dîner et nuit à l'hôtel l'Alamanda** ou équivalent.



JOUR 10 - JOURNÉE LIBRE



Journée et déjeuner libre.

En option :

- Activités nautiques.
- Visite de musée ou/et de jardins
- Survол en hélicoptère
- Etc ...

Dîner et nuit à l'hôtel Alamanda** ou équivalent.



JOUR 11 - JOURNÉE LIBRE ET DÉPART




Journée libre et déjeuner à l'hôtel (hors boissons).

Transfert vers l'aéroport et départ. Vol avec escale.

JOUR 12 - FRANCE

Arrivée en métropole.



Prix par personne :

Base 19 personnes : 2625 €

(Maximum 20 personnes)

Réservez vite, les places sont limitées !!!

Ce tarif comprend :

- Les vols réguliers aller-retour Lyon-St Denis avec escale (compagnie et horaires non connus à ce jour)
- Les taxes d'aéroport (obligatoires et modifiables jusqu'à un mois avant le départ)
- Le transfert en autocar sur place du jour 2 au jour 9
- Le transfert Saint-Gilles – Aéroport le jour 11
- Les services d'un guide en journée les jours 6 & 9 et pour le transfert aéroport le jour 11
- Les services d'un(de) guide(s) de montagne en journée les jours 2, 3, 4, 5, 7 & 8 (1 guide pour 15) (1 niveau de randonnée)
- 8 nuits en demi-pension sans boissons en hôtel **
- 1 nuit en demi-pension en gîte à Mafate en dortoir (jour 3)
- Les déjeuners avec boissons les jours 2, 6 & 9
- Le déjeuner sans boissons le jour 11
- Les Paniers repas les jours 3, 4, 5, 7 & 8
- Les visites : Maison folio, Jardin des Epices, Cité du Volcan, Broderie de Cilaos, Conservatoire Botanique
- L'excursion tunnel de lave jour 6
- La taxe de séjour
- L'assurance assistance rapatriement offerte

Ce tarif ne comprend pas :

- Les transferts aller/retour en autocar de tourisme de votre localité à l'aéroport
- Le supplément chambre seule : 265 € (**attention nombre limité, nous consulter**) - Pas de possibilité de chambre seule en gîte le Jour 3.
- Le déjeuner du jour 10
- Les boissons des dîners et les boissons du déjeuner du jour 11
- Les dépenses personnelles, les pourboires.
- L'assurance annulation/bagages : 80 € (nominative, facultative et non remboursable)
- Tout ce qui n'est pas mentionné au programme

IMPORTANT FORMALITES :

Carte nationale d'identité valide ou passeport en cours de validité.

Certificat médical de non contre indication à la randonnée exigé

Ou N° de licence de la FFRP à nous transmettre au plus tard 2 mois avant le départ.


- Prix établis en date du 21.03.18 sur la base des tarifs connus à ce jour .
- Possibilité d'une augmentation des taxes et Hausse de carburant jusqu'à un mois avant le départ.

. Les noms et prénoms des participants devront nous être communiqués dès l'inscription au voyage avec photocopie de la CNI ou Passeport valide sur feuille A4. Toute modification ultérieure de noms entraînera des frais (nous consulter).

- En cas de forte augmentation le prix sera adapté.

Devis sous réserve des disponibilités aériennes et terrestres lors de la réservation.

BON VOYAGE !!!



" LA REUNION "

Du 02 au 13 Octobre 2020

PRIX PAR PERSONNE :

Selon programme ci-joint.

2625 €
PAR PERSONNE

MODALITES DE REGLEMENT PAR PERSONNE en 12 chèques à l'ordre de SUD

EVASION:

-	220€	(1 ^{er} chèque) ENCAISSE	AU 30 AOUT	2019
-	220€	(2 ^{ème} chèque) ENCAISSE	AU 30 SEPTEMBRE	2019
-	220€	(3 ^{ème} chèque) ENCAISSE	AU 30 OCTOBRE	2019
-	220€	(4 ^{ème} chèque) ENCAISSE	AU 30 NOVEMBRE	2019
-	220€	(5 ^{ème} chèque) ENCAISSE	AU 30 JANVIER	2020
-	220€	(6 ^{ème} chèque) ENCAISSE	AU 28 FEVRIER	2020
-	220€	(7 ^{ème} chèque) ENCAISSE	AU 30 MARS	2020
-	220€	(8 ^{ème} chèque) ENCAISSE	AU 30 AVRIL	2020
-	220€	(9 ^{ème} chèque) ENCAISSE	AU 30 MAI	2020
-	220€	(10 ^{ème} chèque) ENCAISSE	AU 30 JUIN	2020
-	220€	(11 ^{ème} chèque) ENCAISSE	AU 30 JUILLET	2020
-	220€	(12 ^{ème} chèque) ENCAISSE	AU 30 AOUT	2020

COUPON-REPONSE

A Renvoyer à : Audrey « SUD EVASION »

250 Chemin de Talaud

84201 Carpentras

Ou à contact@sud-evasion.com

OUI, je suis intéressé(e) par ce voyage.

Je désire réserver _____ places.

NOMS et Prénoms

ADRESSE

Tél. : Mail :

Je souhaite souscrire l'assurance annulation / interruption de séjour

* Règlement par carte bancaire sur notre site directement : www.sud-evasion.com